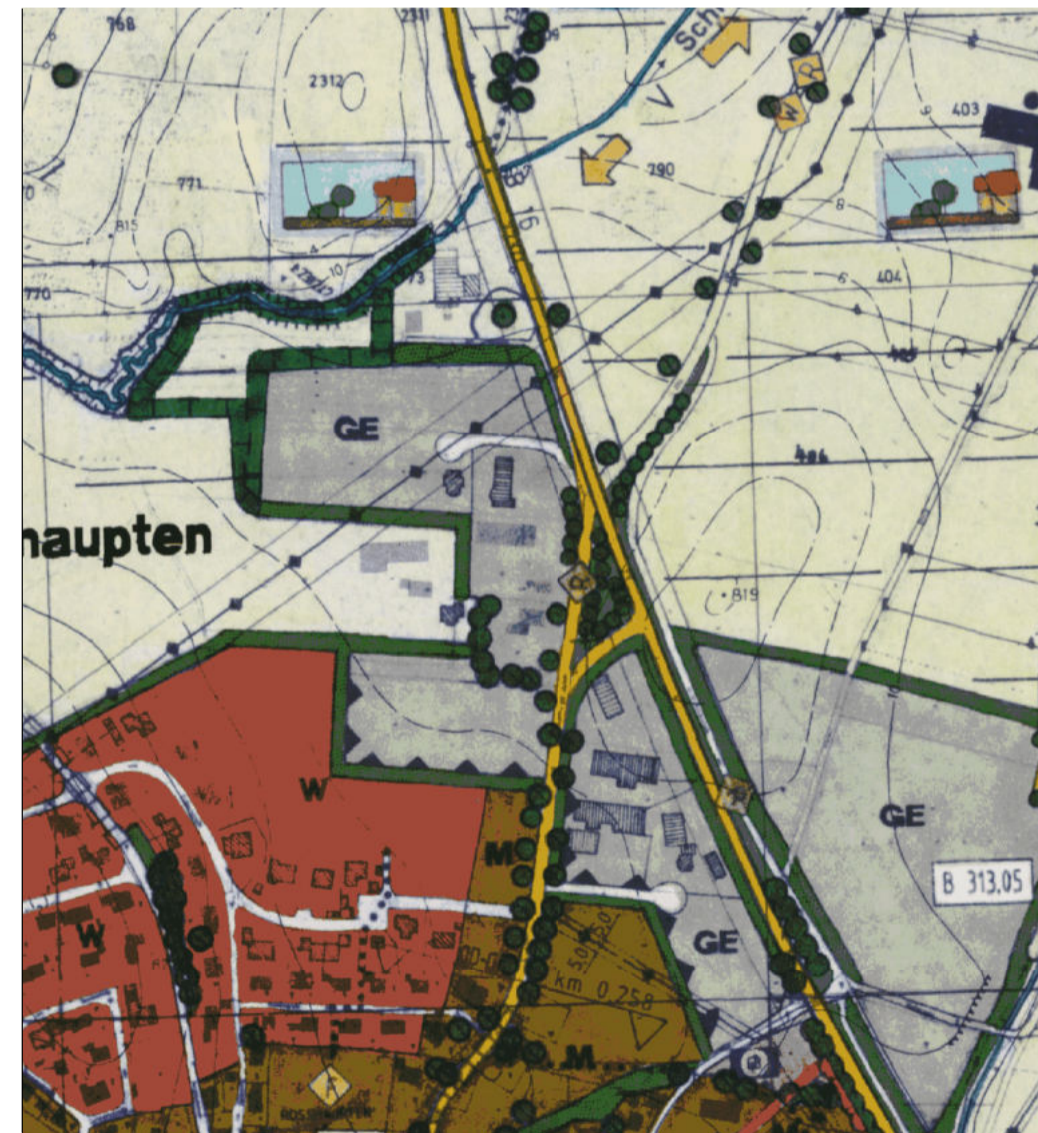
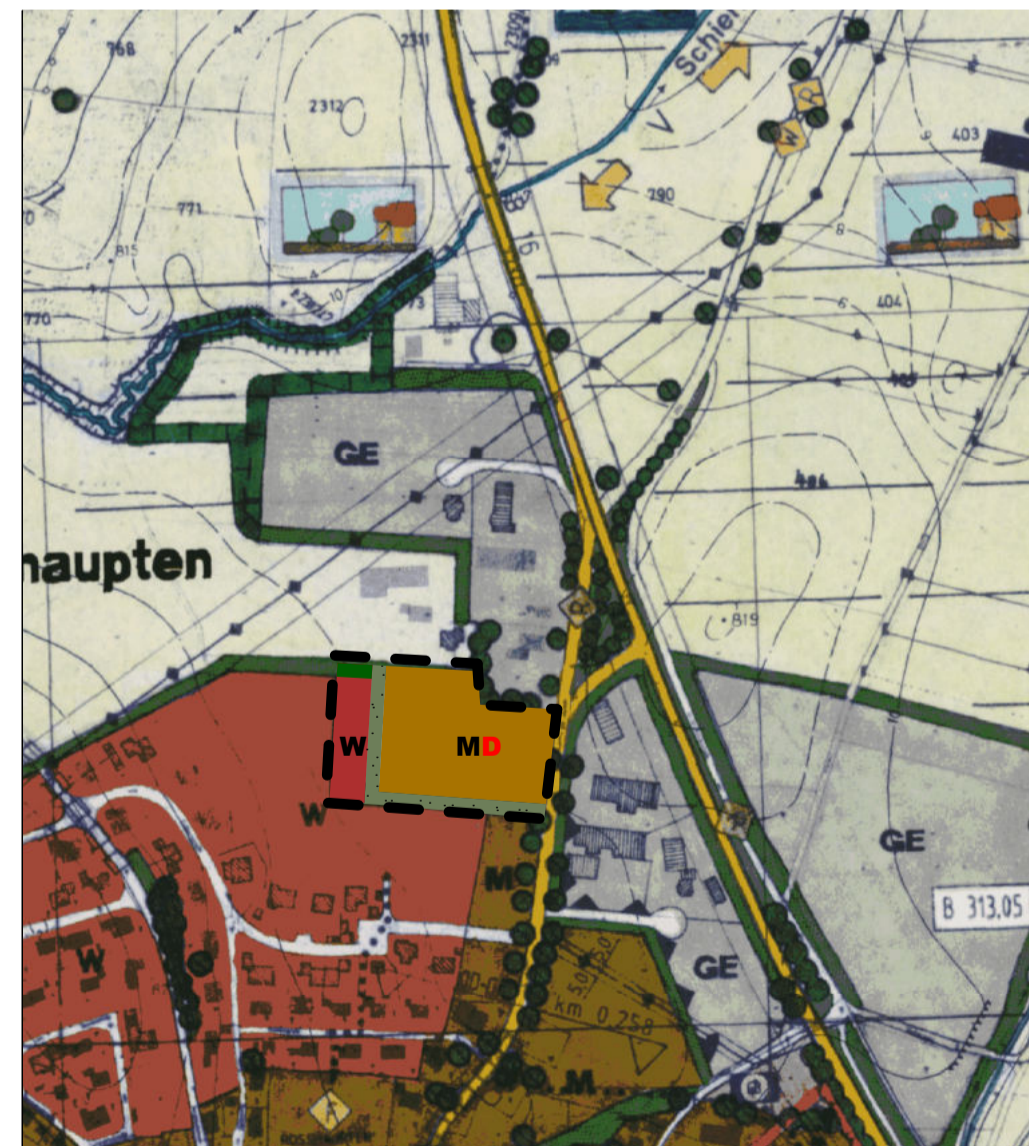






**FLÄCHENNUTZUNGSPLAN**  
Gemeinde Roßhaupten  
rechtswirksame Fassung



**FLÄCHENNUTZUNGSPLANÄNDERUNG**  
Bereich Augsburgener Straße



**Legende:**

-  Geltungsbereich der 6. Änderung
-  Dorfgebiet
-  Wohngebiet
-  Gebietseingrünung

**VERFAHRENSVERMERKE**  
Gemeinde Roßhaupten,  
Landkreis Ostallgäu  
6. Änderung des Flächennutzungsplanes



1. Die Gemeinde Roßhaupten hat in der Sitzung vom 14.02.2024 die Aufstellung der 6. Änderung des Flächennutzungsplanes der Gemeinde Roßhaupten, Bereich Augsburgener Straße, beschlossen.
2. Der Aufstellungsbeschluss wurde am 28.02.2024 ortsüblich bekannt gemacht.
3. Die frühzeitige Öffentlichkeitsbeteiligung gemäß § 3 Abs.1 BauGB für den Vorentwurf der Flächennutzungsplanänderung in der Fassung vom 14.02.2024, hat in der Zeit vom 29.02.2024 bis 02.04.2024 stattgefunden, die Beteiligung der Behörden und sonstiger Träger öffentlicher Belange gemäß § 4 Abs.1 BauGB erfolgte vom 29.02.2024 bis 02.04.2024.
4. Der Entwurf der Flächennutzungsplanänderung in der Fassung vom 00.00.2024 wurde mit Begründung und Umweltbericht gemäß § 3 Abs. 2 BauGB in der Zeit vom 00.00.2024 bis 00.00.2024 öffentlich ausgelegt.
5. Zu dem Entwurf der Flächennutzungsplanänderung in der Fassung vom 00.00.2024 wurden die Behörden und sonstigen Träger öffentlicher Belange gemäß § 4 Abs. 2 BauGB in der Zeit vom 00.00.2023 bis 00.00.2023 beteiligt.
6. Die Gemeinde Roßhaupten hat mit Beschluss des Stadtrates vom 00.00.2024 die 6. Änderung des Flächennutzungsplanes in der Fassung vom 00.00.2024 festgestellt. Gemeinde Roßhaupten, den .....

Thomas Pihusch  
1. Bürgermeister Siegel

7. Das Landratsamt Ostallgäu hat die 6. Flächennutzungsplanänderung mit Bescheid vom..... AZ ..... gemäß § 6 BauGB genehmigt.

Gemeinde Roßhaupten, den .....

Thomas Pihusch  
1. Bürgermeister Siegel

8. Der Feststellungsbeschluss zur 6. Änderung des Flächennutzungsplanes der Gemeinde Roßhaupten wurde am ..... gemäß § 6 Abs. 5 BauGB ortsüblich bekannt gemacht. Der Flächennutzungsplan ist damit wirksam.

Thomas Pihusch  
1. Bürgermeister Siegel

**FLÄCHENNUTZUNGSPLAN**  
Gemeine Roßhaupten,  
Bereich Augsburgenerstraße  
Landkreis Ostallgäu

**6. ÄNDERUNG**



Ausschnitt Luftbild unmaßstäblich

Städtebaulicher Teil  
**HÖRNER & PARTNER**  
ARCHITEKTURBÜRO  
Architektur + Stadtplanung  
An der Leithe 7  
86956 Schongau  
Tel.: 08861/933700  
mail: info@architekturbuero-hoerner.de

Landschaftsplanerischer Teil  
**U-Plan**  
Büro für Umweltberatung &  
angewandte Landschaftsplanung GbR  
Mooseurach 16  
82549 Königsdorf  
Tel. 08179 / 925540  
mail: mail@buero-u-plan.de

gefertigt : 14.02.2024  
geändert: 17.04.2024  
Endfertigung: